

„National Parks in Großbritannien - Vorreiter einer nachhaltigen Schutzgebietsentwicklung in Europa?“



Universität Würzburg
Institut für Geographie und
Geologie

31. Januar 2012

Ingo Mose
AG Regionalwissenschaften
ZENARiO – Zentrum für Nachhaltige
Raumentwicklung
Universität Oldenburg

National Parks in Großbritannien

Forschungskontext

- Zentrum für Nachhaltige Raumentwicklung an der Universität Oldenburg
- Deutsche Gesellschaft für Geographie – Arbeitskreis Ländlicher Raum
- ISCAR – International Scientific Committee on Research in the Alps
- Gastdozentur Kingston University London 2011



National Parks in Großbritannien

Agenda

- Gebietsschutz in Europa – und die Rolle Großbritanniens
- Zur Geschichte der National Parks in Großbritannien
- Nachhaltige Schutzgebietsentwicklung – Erfahrungen aus der Praxis
- Resümee und Ausblick



National Parks in Großbritannien

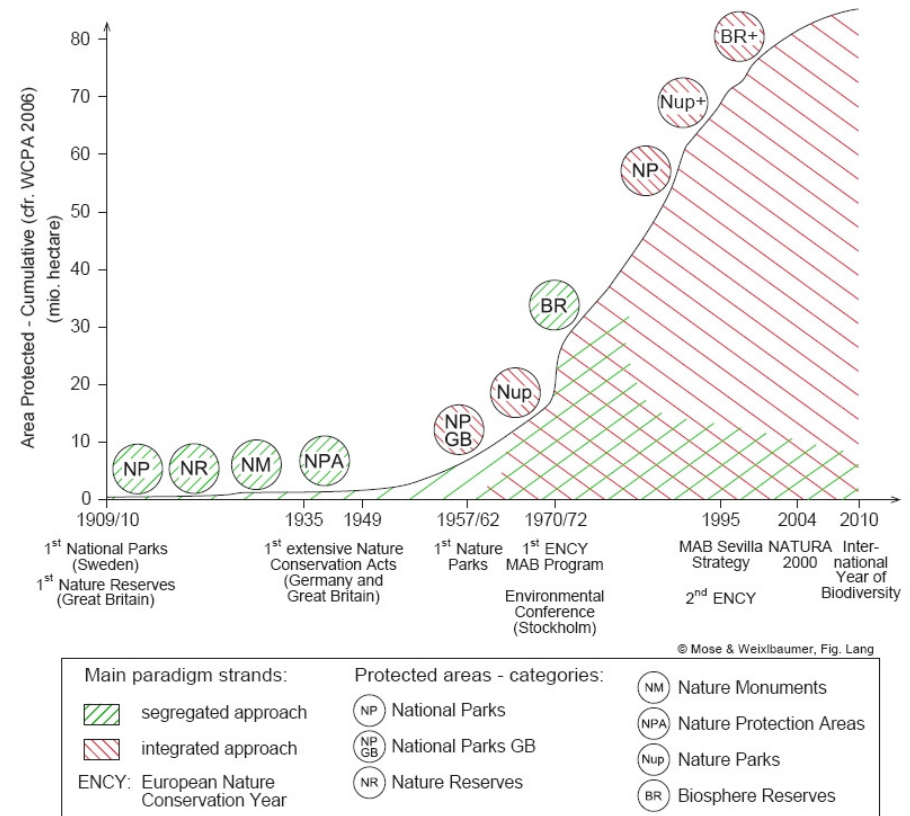
Gebietsschutz in Europa – und die Rolle Großbritanniens

- Schutzgebiete in Europa haben Konjunktur
 - Wachsendes Interesse an den Schutzgebieten: Perspektive von Naturschutz *und* Regionalentwicklung
 - Relevanz der europäischen Dimension
- Großbritannien als Pionier des Naturschutzes in Europa?
 - „The most comprehensive and the most advanced system of nature conservation in the world“ (Evans 1992)

National Parks in Großbritannien

- Historische Entwicklung: Anhaltende Zunahme an Schutzgebieten seit 100 Jahren
- Ausdifferenzierung diverser Schutzgebietskategorien
- Nationalparks als prominentester Typ – jedoch nicht einheitlich definiert

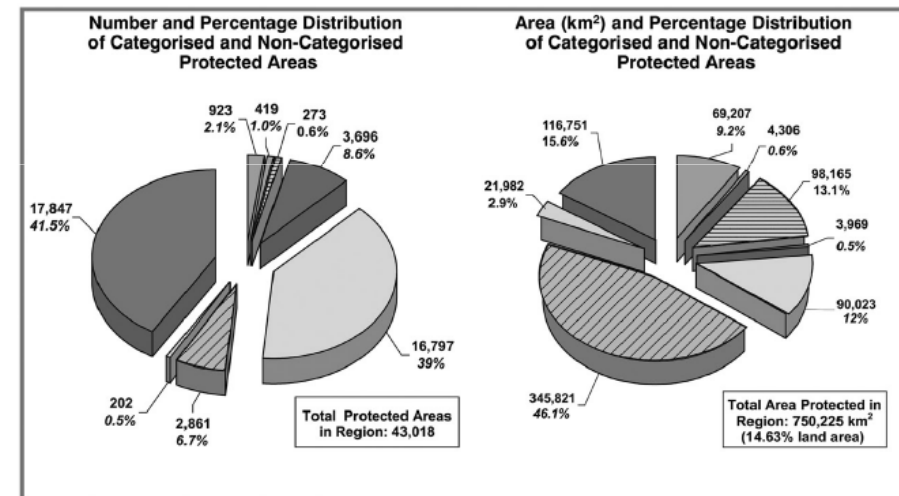
Advancement of Protected Area Policy in Europe



National Parks in Großbritannien

- Herausragende Rolle der IUCN-Kategorie V für Europa: „Geschützte Landschaften“
- Charakteristika: Dominanz von Kulturlandschaften („living landscapes“)

Europe



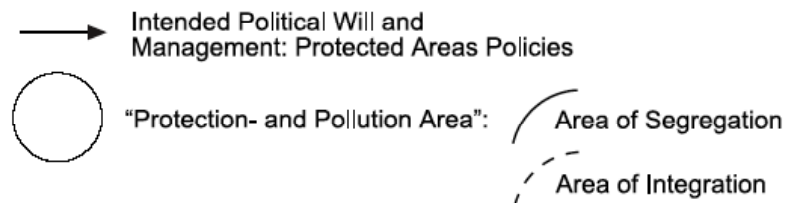
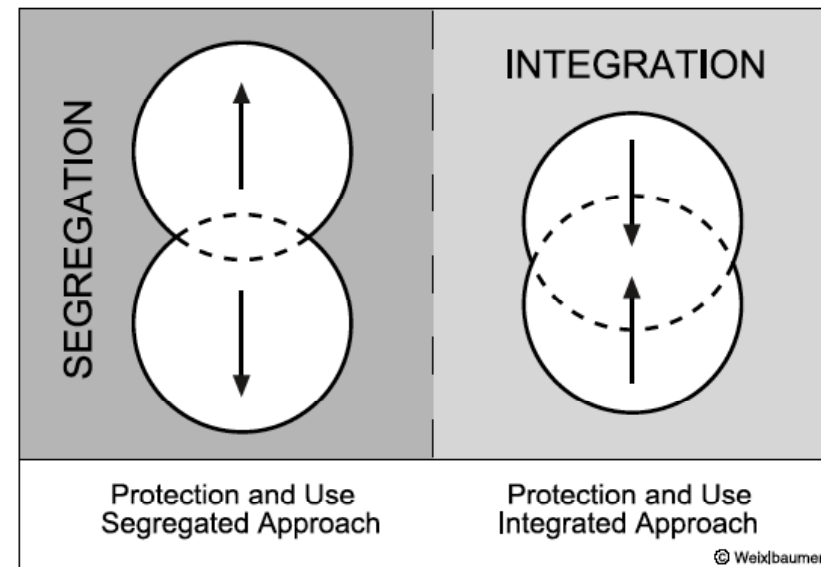
Region contains: Albania, Andorra, Austria, Belgium, Bulgaria, Bosnia and Herzegovina, Croatia, Czech Republic, Denmark, Estonia, Faroe Islands, Federal Republic of Germany, Finland, France, Gibraltar, Greece, Hungary, Iceland, Ireland, Italy, Latvia, Liechtenstein, Lithuania, Luxembourg, Macedonia, Malta, Monaco, Netherlands, Norway, Poland, Portugal, Romania, San Marino, Slovakia, Slovenia, Spain, Svalbard and Jan Mayen Islands, Sweden, Switzerland, United Kingdom, Vatican City State (Holy See), Yugoslavia,



Quelle: CHAPE et al. 2003, S. 40


National Parks in Großbritannien

- Zunehmende Einrichtung von „dynamischen Parks“ spiegelt Paradigmenwandel/-erweiterung wider
- Nach Weixlbaumer (1998) Unterscheidung von zwei Konzepten



National Parks in Großbritannien

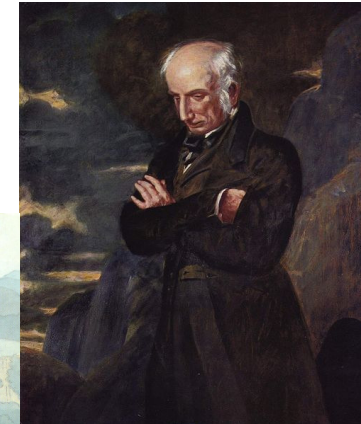

- National Parks in Großbritannien fallen sämtlich unter die IUCN-Kategorie V
- Wenig Wissen über die Bedeutung der National Parks – ebenso wenig zum Gebietsschutz in Großbritannien insgesamt
- Eigenes Forschungsinteresse



National Parks in Großbritannien


Zur Geschichte der National Parks in Großbritannien

- Verschiedene Wurzeln des Gebietsschutzes
- Bewegung der Romantik: William Wordsworth's „Guide to the Lakes“ (1810)
- John Constable: „The Haywain“ (1821) - Idealisierung der englischen Agrarlandschaft (countryside)



National Parks in Großbritannien

- 1885 Commons and Open Spaces Society: Sir Robert Hunter, John Stuart Mill u.a.
- Sicherung zahlreicher Freiflächen) für die Erholung, u.a. in London (Hampstead Heath, Wimbledon Common usw.)



National Parks in Großbritannien

- 1889 Royal Society for the Protection of Birds: Duchess of Portland, Ranee of Sarawak u.a.
- Schutz bedrohter Vogelarten Auslöser einer breiten Volksbewegung



National Parks in Großbritannien



- 1894 National Trust for Places of Historic Interest or Natural Beauty: Octavia Hill, Sir Robert Hunter, Canon Hardwicke Rawnsley u.a.
- Heute eine der größten Umweltorganisationen weltweit: 3,7 Mio. Mitglieder (2010)



National Parks in Großbritannien

- 1931 Addison Commission empfiehlt Einrichtung von National Parks
- 1931 Ramblers Association
- Kinder Trespass vom 24. April 1932
- 1936 Campaign for National Parks



National Parks in Großbritannien

- 1948 Nature Conservancy: Erste staatliche Naturschutzinstitution weltweit
- 1949 National Parks and Access to the Countryside Act:
 - National Parks
 - Areas of Outstanding Natural Beauty (AoONB)
 - Nature Reserves
 - Regelungen des freien Zugangs zur Landschaft

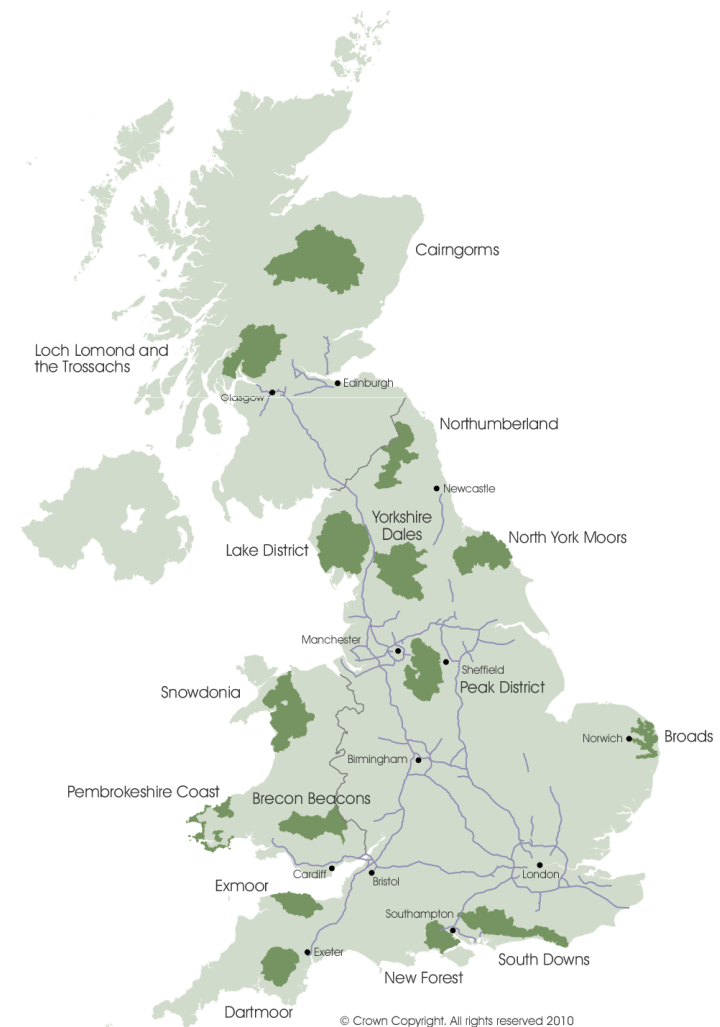


National Parks in Großbritannien

- 1951 Gründung des ersten National Parks in England
- 1995 Environment Act definiert verbindliche „statutory purposes“:
 - Schutz von Natur und Landschaft
 - Erholung
 - Regionalentwicklung
- 2002 erster National Park in Schottland



NATIONAL PARKS
Britain's breathing spaces



© Crown Copyright. All rights reserved 2010
LDNPA 100021699, CCW 100018813, NEA EMOU266

National Parks in Großbritannien

National Parks in Großbritannien: Daten und Fakten					
Name	Gründung	Größe (km ²)	Bevölkerung (2011)	Besucher (Mio./Jahr)	Tourismuseinnahmen (Mio. €/Jahr)
Brecon Beacons	1957	1.344	32.000	4,15	220
Broads	1989	305	5.721	7,2	468
Cairngorms	2003	4.528	17.000	1,5	207
Dartmoor	1951	953	34.000	2,4	124
Exmoor	1954	694	10.600	1,4	95
Lake District	1951	2.292	42.200	15,8	1.064
Loch Lomond and the Trossachs	2002	1.865	15.600	4,0	212
New Forest	2005	570	34.400	Keine Daten	137
Northumberland	1956	1048	2.200	1,5	212
North York Moors	1952	1.434	25.000	7,0	459
Peak District	1951	1.437	38.000	8,4	398
Pembrokeshire Coast	1952	621	22.800	4,2	556
Snowdonia	1951	2.176	25.482	4,27	443
South Downs	2010	1.624	120.000	Keine Daten	372
Yorkshire Dales	1954	1.769	19.654	9,5	447

Quelle: www.nationalparks.gov.uk

National Parks in Großbritannien

- ENPAA: Gemeinsame Interessenvertretung der National Parks in England (seit 2005)
- Wachsende Bedeutung der AoONBs in England und Wales
- Ende der 1990er Jahre umfassende Neuorganisation des staatlichen Naturschutzes



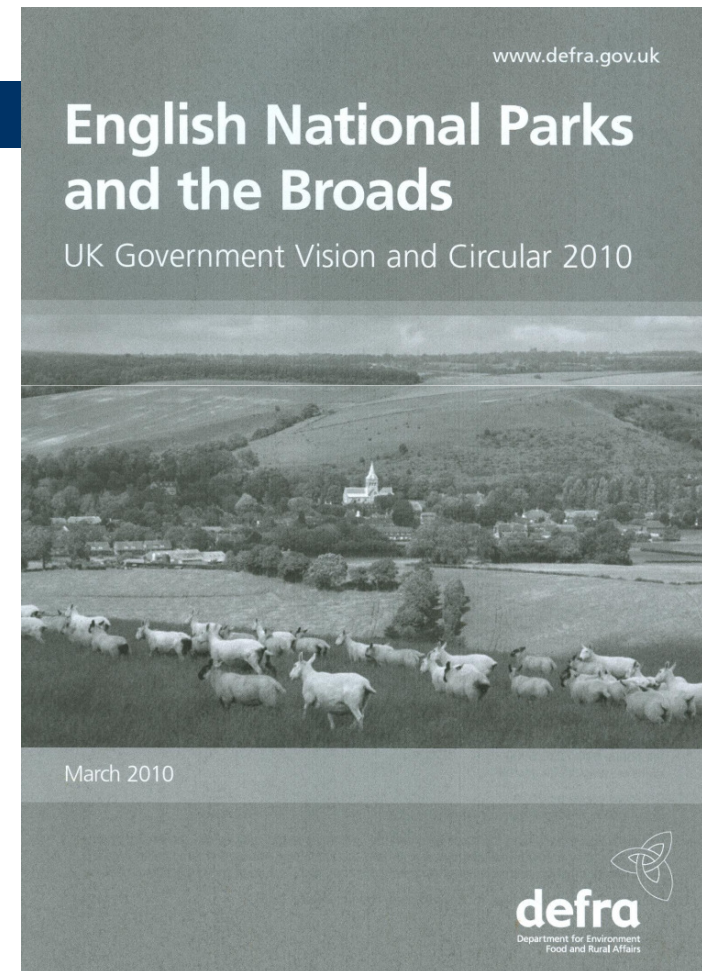
Areas of Outstanding Natural Beauty, National Parks and the Broads



National Parks in Großbritannien

Nachhaltige Schutzgebietsentwicklung – Erfahrungen aus der Praxis

- 1995 Aufgabenstellung der National Parks erweitert: „Economic and social well-being“
- 2002 Sustainable Development Fund (SDF)
- National Parks als “Modelle einer nachhaltigen Entwicklung” (DEFRA 2010)



National Parks in Großbritannien



Beispiel 1: Peak District National Park

- 1951 erster National Park Englands
- Hintergrund: Naturschutzbewegung der 1930er Jahre
- Lage im Einzugsbereich großer Ballungsräume (Manchester, Sheffield, Stoke-on-Trent)




National Parks in Großbritannien

- Pionierfunktion des Parks: Von Beginn an Verwaltung mit Planungsautorität (seit 1995 landesweit)
- Hohe Anforderungen an Raumplanung und Regionalentwicklung: Bergbau, Landwirtschaft, Naherholung und Tourismus, Siedlungswesen, Verkehr



National Parks in Großbritannien

- Modellvorhaben: Integrated Rural Development (1981 - 1988)
- Erprobung neuartiger Ansätze der ländlichen Entwicklung
 - Intersektorale Projekte
 - Territoriale Verankerung
 - Partizipative Umsetzung
 - Hilfe zur Selbsthilfe
- Nationale und europaweite Aufmerksamkeit



National Parks in Großbritannien

- Projekte in vier Gemeinden
- Beispiel Monyash
 - Ökologie: Ortsbildpflege, Vertragsnaturschutz
 - Ökonomie: Kleingewerbe, Bed & Breakfast
 - Soziales: Fundraising, Village Hall
- Vorbildfunktion für Ausgestaltung der EU-LEADER-Initiative (1991)



National Parks in Großbritannien

Beispiel 2: South Downs National Park

- Jüngste Neugründung Großbritanniens (2010)
- Erste Pläne bereits 1947
- Vormalige AoONB
- Sonderstellung: Dicht besiedelter Raum mit 120.000 Einwohnern im Parkgebiet



South Downs

National Park Authority



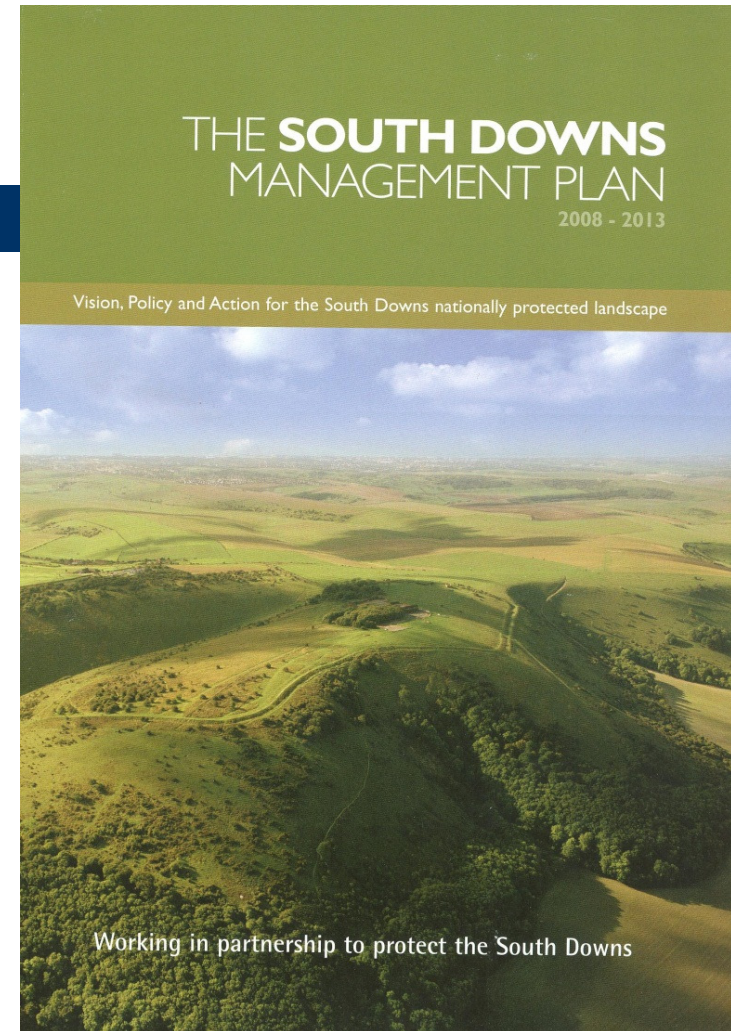
National Parks in Großbritannien

- Stark umstrittene Parkgründung
- Erwartungen: Schutz und Entwicklung der Kulturlandschaft, Förderung des Tourismus u.a.
- Vorbehalte: Einschränkung lokaler Planungsautorität, Behinderung zentraler Verkehrsprojekte u.a.



National Parks in Großbritannien

- Fokus der Parkverwaltung auf Entwicklung in Partnerschaft und auf partizipative Weise (Governance)
- Leitbild einer integrierten ländlichen Entwicklung
- Vision: “(...) to embrace a more sustainable way forward” (SDMP 2008)



National Parks in Großbritannien


- Diverse Handlungsfelder einer nachhaltigen Entwicklung
- Management Plan:
 - Förderung des ÖPNV
 - Netzwerk für einen nachhaltigen Tourismus (Green Tourism Business Scheme)
 - Entwicklung regionaler Produkte



GOOD PRACTICE EXAMPLES

South Downs Way Public Transport leaflet

A public transport promotion leaflet based on the South Downs Way is produced annually to help users of the National Trail leave their cars at home and explore the area by bus and train.



Take the Bus for a Walk

The 'Breeze Partnership' is a collaboration between Brighton and Hove City Council, South Downs Joint Committee, Brighton and Hove Buses and the National Trust. It provides a car free alternative from Brighton and Hove City centre to popular sites at Devil's Dyke, Ditchling Beacon and Stanmer Park. Take the Bus for a Walk leaflets also promote walking using commercial bus services.



Open-top bus to Devil's Dyke

The South Downs Tourism Network

The South Downs Tourism Network was set up to help co-ordinate the sustainable development of tourism in the South Downs. In 2007, it had a membership of 530 tourism-related businesses based in the South Downs. Its primary role has been to raise awareness of the character and value of the South Downs landscape and its associated environmental economy, including the benefits of buying local produce. The network established an active green business club, promoting sustainable business management practices. Members had access to a series of training sessions on AONB awareness, local produce, and walkers and cyclists welcome. They also received a quarterly electronic newsletter providing up to date information on AONB training opportunities, sustainable business awards and network news.



The popular Tiger Inn, East Dean, East Sussex

GOOD PRACTICE EXAMPLES

Green Tourism Business Scheme

Scotland Farm is a quiet working beef farm in the East Hampshire Area of Outstanding Natural Beauty Countryside. A few years ago its owner diversified her old barns into quality bed and breakfast accommodation and won a gold award for excellence in sustainable business practice under the Green Tourism Business Scheme.




Scotland Farm, East Hampshire

South Downs Brand

The South Downs Brand has been designed by the SDJC to support the development of products and services that support the conservation of the landscape.

South Downs Marketing

A marketing company was set up in 2005 to help improve livestock grazing linked to landscape management. There are currently 20 farmers involved with 12,000 lambs being processed in 2008. By encouraging grazing, grassland management and shepherding skills, this pioneering project has helped maintain sheep numbers, critical for the conservation of the South Downs.



The South Downs Brand

National Parks in Großbritannien

Resümee und Ausblick

- Vielfältige Wurzeln des Gebietsschutzes in Großbritannien
- Breite gesellschaftliche Verankerung
- Umfangreiches System der institutionellen und gesetzlichen Verankerung
- Bis dato Implementierung von 15 National Parks
- Fokus auf Kulturlandschaften: Dynamisches Modell des Gebietsschutzes
- Trias der Aufgabenstellungen: Naturschutz, Erholung und Regionalentwicklung
- Planungsautorität der National Parks: Eigene Gestaltungsspielräume

National Parks in Großbritannien

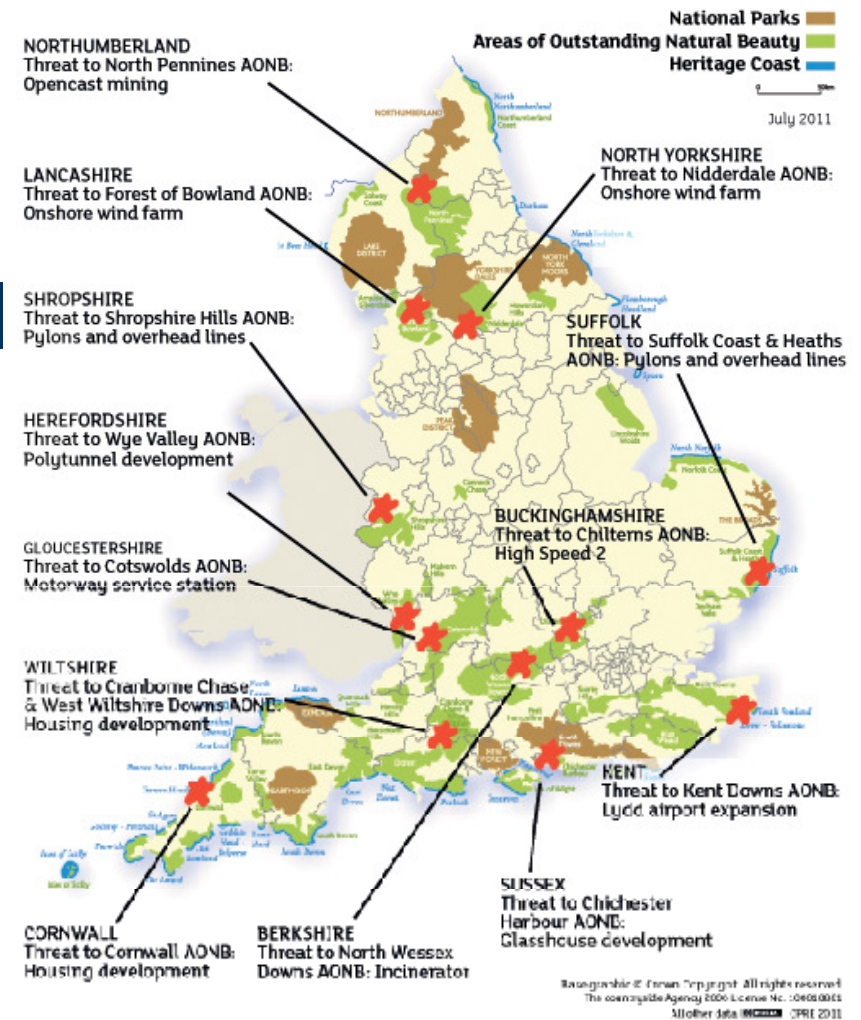
- Jüngere Entwicklung der National Parks am Leitbild der Nachhaltigkeit orientiert
- Anspruch: Initiativen mit Vorbildfunktion für das ganze Land
- Spezifische Formen der Governance: Staat, Wirtschaft und Zivilgesellschaft

„The principles of sustainable development include living within environmental limits, achieving a sustainable economy and ensuring a strong, healthy and just society. (...) The Authorities´ primary responsibility is to (...) ensure they are exemplars in achieving sustainable development (...) Such models can offer wider application to other areas beyond the Park boundaries (...) the Authorities have piloted initiatives which have tested new approaches and, in doing so, they have become examples of best practice.“

DEFRA 2010

National Parks in Großbritannien

- Seit 2002 Bereitstellung von Ressourcen für Modellprojekte (SDF)
- Zugleich anhaltende Nutzungskonflikte in und um Schutzgebiete
- Campaign to Protect Rural England: „Government policy risks further weakening the protection of the countryside!“



National Parks in Großbritannien

- Beispiel: Scout Moor Wind Farm – die größte Onshore Anlage Englands (2007)
- Vorbild oder Schrecken für den Umgang mit Schutzgebieten?
- Anhaltende Kontroverse



“The ‘growth at any cost’ stance promoted by some within the Government places our countryside in enormous danger. (...) AONBs and National Parks are meant to have the highest protection in planning policy but our examples of threats (...) show that, in practice, this isn’t always the case. (...) Heaven help the rest of the countryside if the protection it currently has is further weakened (...)”

Shaun Speers, CPRE 2011

National Parks in Großbritannien

- Breites Spektrum relevanter Forschungsfelder:
- Bewältigung konkurrierender Nutzungsansprüche
- Verstetigung des Nachhaltigkeitsansatzes
- Fokussierung neuer Themen, z.B. erneuerbare Energien, Klimawandel
- Gestaltung partizipativer Planungsprozesse
- Europäische Erfahrungen im Vergleich



National Parks in Großbritannien

Vielen Dank für Ihr Interesse!

Haben Sie Anmerkungen
und Fragen?

Kontakt:
Ingo.Mose@uni-oldenburg.de



National Parks in Großbritannien

Ausgewählte Quellen

DEFRA - Department for Environment, Food and Rural Affairs (2010): English National Parks and the Broads. UK government vision and circular. London.

Evans, D. (1992): A history of nature conservation in Britain. London.

Hammer, T. (ed.): Großschutzgebiete – Instrumente nachhaltiger Entwicklung. München 2003.

Mose, I. (1993): Eigenständige Regionalentwicklung – neue Chancen für die ländliche Peripherie? Vechta.

Mose, Ingo (ed.) (2007): Protected areas and regional development in Europe. Towards a new model for the 21st century. Aldershot.

SDMP - South Downs Management Plan 2008 - 2013. Arundel.

Wehling, H.-W. (2007): Großbritannien. Darmstadt.

Weixlbaumer, N. (1998): Gebietsschutz in Europa. Konzeption, Perzeption, Akzeptanz. Wien.

